

ÚZEMNÍ PLÁN SEZEMICE

Právní stav po vydání Změny č. 1 ÚP

LEGENDA :

Hranice

 hranice řešeného území

Záměry, pro které lze vyvlastnit i uplatnit předkupní právo

Na základě čl. II, odst. 4) novely stavebního zákona č. 350/2012 Sb. se s účinností od 1. 1. 2013 pro níže uvedené veřejně prospěšné stavby a opatření předkupní právo nepoužije.

 veřejně prospěšné stavby

S1 ... páteří rozvody vodovodu

S2 ... plynovod STL

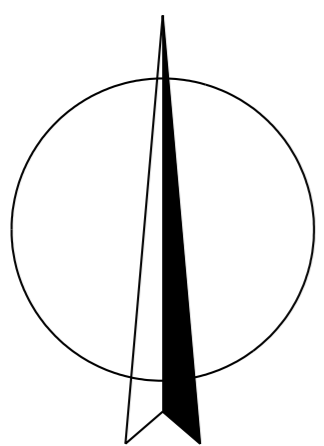
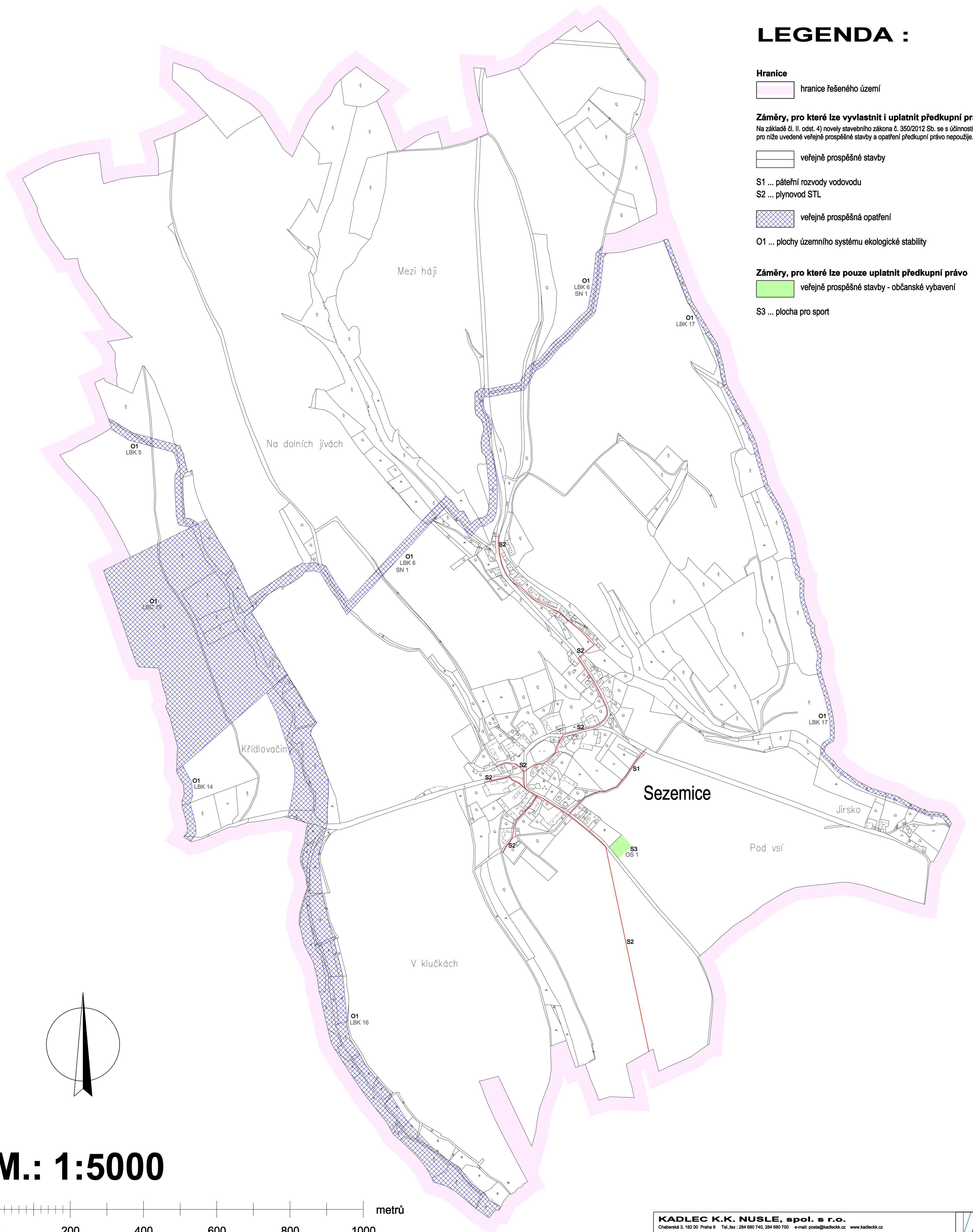
 veřejně prospěšná opatření

O1 ... plochy územního systému ekologické stability

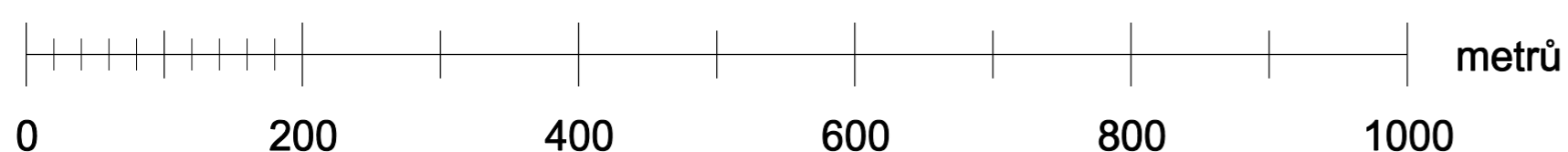
Záměry, pro které lze pouze uplatnit předkupní právo

 veřejně prospěšné stavby - občanské vybavení

S3 ... plocha pro sport



M.: 1:5000



**VEŘEJNĚ PROSPĚŠNÉ STAVBY,
VEŘEJNĚ PROSPĚŠNÁ OPATŘENÍ A ASANACE**

| | | | | |
|---|--|--------------------------------|-------------------|---|
| KADLEC K.K. NUSLE, spol. s r.o. <small>Chaberská 3, 182 00 Praha 8 Tel./fax: 234 680 740, 234 680 750 e-mail: posta@kadleckk.cz www.kadleckk.cz</small> | | | |  |
| Projektant: Ing. arch. Dariaela Binderová | Obdobný projektant: | Operátor: Kateřina Benáková | | |
| Pořizovatel: Městský úřad Mnichovo Hradiště | Schvalovací orgán: Zastupitelstvo obce Sezemice | Číslo envovny: 420/2013 | | |
| Akce: ÚZEMNÍ PLÁN SEZEMICE PRÁVNÍ STAV PO VYDÁNÍ ZMĚNY Č. 1 ÚZEMNÍHO PLÁNU | | Datum: 7. 2013 | Výtisk č.: A3. | |
| Název výkresu: Veřejně prospěšné stavby, veřejně prospěšná opatření a asanace | | Mřítko: 1 : 5000 | Kopie č.: | |